

## EXPUNERE DE MOTIVE

Prin prezentul proiect de lege se propune infiintarea comunei Suhurlui, judetul Galati, prin reorganizarea actualei comune Rediu si preluarea de la aceasta a satului Suhurlui, viitoarea resedinta a comunei propuse.

In vederea eleborarii prezentului proiect de lege, au fost indeplinite prevederile art. 5 din Legea nr. 351/2001 privind aprobarea "Planului de amenajare a teritoriului national" – Sectiunea a IV-a. reseaua de localitati, fiind parcurse urmatoarele etape:

La data de 07.05.2006, in baza unei hotarari a Consiliului Local Rediu, aprobata de Institutia Prefectului Judetului Galati, a fost organizat un **referendum** local pentru consultarea populatiei comunei Rediu privind schimbarea statutului juridic al localitatii Suhurlui din sat in comuna.

Satul Suhurlui este situat pe valea paraului Suhurlui, separate de satul Rediu de un deal inalt. **Terenurile agricole sunt foarte productive si multi tineri plecati** din sat sau din satele componente ale comunei Rediu s-au intors in comuna si au intemeiat un nou cartier de locuinte. Satul are o rata a natalitatii foarte buna.

Documentar, localitatea este atestata de la 1897, denumirea satului provenind de la paraul Suhu, care strabate zona de la nord la sud. Primii locuitori, fondatori ai satului, au fost circa 137 de familii de clacasi, tarani veniti din satele vecine si romani ardeleni prigoniti de administratia austro-ungara, improprietari dupa Razboiul de Independenta de la 1877.

Conform recensamantului din 2001, satul Suhurlui are o populatie de 1.505 locuitori.

Locuitorii satului se confrunta cu multe dificultati datorate apartenentei satului lor la comuna Rediu.

Localitatea Suhurlui **este izolata de un deal inalt de comuna Rediu**, de aceea comunicarea cu autoritatile locale se realizeaza cu dificultate, mai ales pe timp neprielnic, trebuind sa fie parcursi aproximativ 6 km pentru obtinerea diverselor documente oficiale de care au nevoie.

Datorita izolarii geografice a satului, interventia autoritatilor in cazul unor calamitati naturale nu se poate realiza in timp util si in mod corespunzator.

Localitatea are infrastructura necesara unei comune. In Suhurlui exista o scoala primara si gimnaziala, construita in 1962, un dispensar medical, oficiu postal precum si o statie de transport auto. Sediul Primariei si Postul de Politie vor fi amenajate, pentru inceput, intr-o cladire relativ noua, cu destinatia de camin cultural si gradinita, amplasata in centrul satului, nefolosita in prezent.

Viitoarea comuna va avea **acces la drumul judetean** prin doua strazi principale, una asfaltata si una pietruita, realizata din fonduri R.I.C.O.P., fara a fi nevoiti sa treaca prin satul Rediu.

Toate gospodariile sunt racordate la rețeaua de electrificare iar o parte dintre acestea beneficiază, din 2004 și de rețea de alimentare de apă, care acoperă doar 20% din gospodării și instituții. S-a depus recent un proiect de alimentare cu apă a satului Suhurlui, care are surse de apă de bună calitate, prin Ordonanța Guvernului nr. 7/2007, privind instituirea programului de dezvoltare a infrastructurii din spațiul rural.

Satul Suhurlui, prin amplasarea sa, prin terenurile de bună calitate, prin energia și inițiative numeroaselor familii tinere, are perspective mari de a se dezvolta economic și social, de a avea un buget local capabil să acopere necesitățile. În sat funcționează două asociații agricole mari, cu peste 500 ha, alte 5 asociații agricole familiale, toate grajdurile fostului C.A.P. fiind ocupate de ferme prospere de vaci și oi. Sunt în derulare proiecte S.A.P.A.R.D. pentru înființarea unei noi ferme. În sat există 6 magazine, stații de butelii pentru aragaz și o brutărie. La inițiativa unui fiu al satului, în Suhurlui funcționează singurul muzeu etnografic din județul Galați – Casa Rurală – de mare atracție pentru turiști, ce va fi inclus în circuitul turistic, – Conacul Costache Negri din comuna cu același nume, Mănăstirea Gologanul din Cudalbi și Casa Rurală Suhurlui aflate la aproximativ 35 de km de municipiul Galați.

Precizăm că, după desprinderea localității Suhurlui, comuna Rădăuți, cu cele două sate componente rămase, Rădăuți și Plevna, va avea infrastructura necesară desfășurării activității în bune condiții. Primăria din Rădăuți, școlile primare și gimnaziale din Rădăuți și Plevna, dispensarul, farmacia, postul de poliție și stația de transport auto sunt principalele instituții prin intermediul cărora cei 2.483 de locuitori vor beneficia de serviciile de care au nevoie.

Înființarea comunei Suhurlui va contribui la o mai bună gospodărire a localității prin asigurarea serviciilor publice pentru locuitori și la o dezvoltare economică, socială și culturală de nivel European, garantată de spiritul de inițiativă și de gospodărire a membrilor comunității.

Fac precizarea că prezenta propunere legislativă a parcurs toate fazele procesului legislativ în perioada 5 septembrie 2006 – 29 martie 2007 respectiv: a primit punct de vedere pozitiv din partea Guvernului României, aviz pozitiv din partea Consiliului Legislativ, raport favorabil din partea Comisiei pentru Administrație Publică, Organizarea Teritoriului și Protecția Mediului din Senat, dar din păcate a fost respinsă definitiv la vot final în Senat, în ședința din data de 29.03.2007, când 71 de senatori au fost prezenți, din care 65 au votat pentru, 2 împotriva și 4 s-au abținut.

**Inițiator,**

**Deputat Emil F. Strungă**



## MONOGRAFIA LOCALITĂȚII SUHURLUI (FERDINAND)

Din documentele de împroprietărire pe teritoriul localității, având siguranța și încrederea în datele statistice ale vremii, precizăm că în toamna anului 1897 au apărut primii locuitori din satul Suhurlui( **numele topic de Suhurlui, legendă sau certitudine, având rădăcină de la pârâul „SUHU care străbate localitatea, de la N-S).**

De la numele „ **SUHU**„ încadrat în grupul numelor topice: **Vaslui, Covurlui, Călmățui**, cu terminația „**ui**„ moștenire de la **CUMANI**, care au sălășluit în această parte a țării, vreme de 300 de ani

(vezi Istoria Românilor de Constantin Giurăscu pag. 198), provine numele de Suhurlui.

Locuitorii nu sunt RĂZEȘII D-lui Ștefan Cel Mare, precum sate vechi (Smulți, Corni, Cuca, chiar Oasele-azi Rediu), sunt „ **CLĂCAȘI**„ , împroprietăriți după anul 1877, după Războiul de Independență, prin pacea încheiată la San Ștefana(1878) și Tratatul de la Berlin(iulie 1878)

Împroprietărirea-**CLĂCAȘILOR**-constă în:

-5,00 ha teren arabil

-2000 mp vatră de casă

-1800 mp ISLAZ(İmaș) în devălmășie.

Din actele de împroprietărire ale primilor locuitori cu aproximativ 137 familii țărani **CLĂCAȘI**-împroprietăriți veniți din satele vecine( Osele, Cuca, Smulți, Costache Negri, Băleni, Pechea) La care s-au adăugat un grup masiv de români ardeleni, prizoniți de trupele hazburgice, stabiliți inițial în satul Lupele(Brețcani din Brețcu-Brașov) se pun bazele localității organizată după datina străbună - creștină-Suhurlui-.

Localitatea se definește. Apar case de locuit ( care înlocuiesc **BORDEIELE**) anexe necesare gospodăriilor din rural, oamenii de atunci respectând o lege nescrisă, dar firească, a încdrării în perimetrul construibil al localității.

Legenda spune că însuși **Regele Ferdinand**, trecând prin zonă a fost plăcut impresionat De „**DISCIPLINA**„ amplasării construcțiilor și a **DISPUS** ca localitatea să-i poarte numele. Localitatea adoptă imediat numele de **FERDINAND**, **îl** păstrează până în anul 1929, când revine la Suhurlui la cererea guvernului **ȚĂRĂNIST**.

În anul 1935, în perioada guvernării **LIBERALE** satul se numește iar „ **FERDINAND**„ . . . denumire rămasă pentru localitate până în anul 1944, când în Registrul Domeniului Public(din perioadă) Este din nou „botezată„, **SUHURLUI**.

În toamna anului 1907(coincidență sau nu, anul unei mari răscoale) ia ființă Școala Primară, cu primul învățător Oreja, care își desfășoară activitatea într-o casă particulară (proprietatea lui Constantin Mihnea-Buzatu).

În anul 1909 se clădește local de școală, TIP „Casa Școlarului„ sau Școala Spiru Haret, Rămas în memoria neamului,acest Ministru al Instrucțiunii Publice( în perioada 1897-1910) a **DISPUS** ca în fiecare localitate, cu populație școlară recenzată la zi sau în perspectivă , să se construiască local **PROPRIU** pentru ȘCOALĂ. Localitatea crește numericeste ca nr. de familii, unitatea școlară nu avea posibilitatea cuprinderii elevilor la cursuri, se lucrează și în încăperi închiriate de la locuitorii satului( Ștefan Vasilache, Mucșă Costică) elevii din localitate pentru continuarea studiilor, clsV-VIII frecventau Școala din Oasele(azi Rediu).

Începând cu anul școlar 1960-1961 generalizându-se învățământ de 7 ani, se construiește în localitate Local Școală (din **FOND CENTRAL**)unitate dată în folosință în anul 1960 și extindere (încă 3 săli clasă, anul 1970-1971) asigurând cuprinderea școlărilor din circumscripția școlară și urmarea generalizării învățământului obligatoriu de 8 ani, începând cu anul 1964.

În zona noastră, în Suhurlui-Ferdinad, creștinismul și-a păstrat mereu caracterul ortodox. Ereziile și schismele nu au găsit teren favorabil și nu au împiedecat organizarea ecleziastică creștină. În anul 1935, fruntașii satului au hotărât să construiască „LACAȘ SFÂNT-BISERICA satului-cu sprijinul enoriașilor din comunitate(colecte , bani, cereale,etc.).

În toamna anului 1942, biserica era zidită, acoperită urmează finisări de interior, se pregătește marele eveniment de Sfințirea Bisericii realizat în 31 Octombrie 1948 prin marele merit al P.S. Episcopul Antim Nica, Episcop Locotenent, întâmpinat de enoriașii localnici, precum a fost întâmpinat „, DOMNUL,, la intrarea în Ierusalim.

Preotul paroh –Ioan Constantin, încadrat de Sfânta Episcopie a Dunării de Jos la data de 27.IX.1942, care a păstorit timp de 17 ani,până în anul 1959, și cei care au urmat Pr. Stoica Constantin; 1968-1978; Pr. Ionașcu Ion; 1978-1988 și actualul Pr. Ungureanu Dumitrașcu-numit în 1988-au consolidat și împodobit biserica, cu ATĂTĂ RĂVNĂ, făcând-o să rivalizeze cu bisericile din mediul urban.

Prin grija Direcției de Sănătate Pulică a Județului Galați și responsabilitatea Primăriei Rediu, în anul 1975 se construiește –Punct Sanitar-în localitate, dat în folosință în anul 1976, unitate dependentă de Dispensarul Uman Rediu, având caracter funcțional și care a rezolvat la timp și în timp urgențe, profilaxii, tratamente în domeniu, pentru locuitorii din comunitate, cu rezultate spectaculoase în special pentru copii și bătrâni.

Din inițiativa unui „om de suflet,,fiu al satului, l-am numit pe distinsul Judecător, Avram –Ioan-Dunăreanu. În anul 1999-2000 se dă în folosință „, Casa Rurală,, , mini muzeu sătesc, gândită ca Instituție de datină și istorie locală.


Astăzi localitatea se prezintă:

- un sat bine organizat administrativ, cu buni gospodari, locuințe solide, spațioase, cu anexe gospodărești necesare.
- toate gospodăriile sunt racordate la reaua de electrificare, în case sunt prezente: televizorul, radioreceptoare, chiar calculatoare.
- de extinderea rețelei de alimentare cu apă potabilă în anul 2004 a beneficiat (în parte) și localitatea .
- marea majoritate a locuitorilor beneficiază de avantajele rețelei de telefonie(fixă și mobilă) a transmisiilor prin satelit.
- Sătenii, beneficiari ai legii 18/1991 s-au organizat în asociații timide-familiale și cu perspectivă în asociații puternice, juridic constituite.
- localitatea are acces la drum județean, prin două străzi principale: una asfaltată (N-S) și una pietruită, dată în folosință în toamna anului 2004 prin fonduri (RICOP).

Sătenii păstrează credința creștină, se încadrează într-o credință jertfelnică, care își are temei și izvor în Dumnezeu, convinși fiind că acolo „, unde dragoste nu e, nimic nu e,, (Apostolul Pavel Epistola I. Corinteni, imnul dragostei)

În ce taină de nepătruns este înfășurată această „, biată viață sătească, cu durerile și suferințele oamenilor dar și cu bucuriile și satisfacțiile pe care le au, precizăm că OAMENII de aici „, au sfințit Locul,, și faptele lor de BINE, așa puține câte au fost, au dat măsura valorii LOR.

**„IATĂ EXISTĂ, TOTUȘI ! LUAȚI AMINTE !,,**



JUDETUL GALATI  
CONSILIUL LOCAL REDIU

F I S A  
COMUNEI SUHURLUI PROPUSA PENTRU INFIINTARE

A, Alcătuită din:

1. Satul – reședință al comunei propuse : SUHURLUI preluat de la comuna REDIU

B. Îndeplinirea condițiilor necesare pentru înființarea de comune noi , prevăzute prin Anexa nr. IV , pct 4.0. la Legea nr. 351/2001 cu modificările și completările ulterioare


a) Condițiile prevăzute de Legea nr. 351/2001	U.M.	b) Gradul de îndeplinire a condițiilor
1. a.) Populația minimă	locuitori	1500
b) Populația (1.07.2001)	locuitori	1505
b/a	%	100,3
2. Potențialul economic care să asigure echilibrul bugetar al comunei Suhurlui		
a) Venituri	mii lei RON	825
c) Cheltuieli	mii lei RON	825
3. Legături pe drumuri între satul reședință de comună și celelalte sate		
Drumuri Suhurlui	km	0
4. Reducerea distanței dintre satul reședință de comună și celelalte sate componente		
Drumuri Suhurlui	nr. km	5
5. Spații construite pentru instalații și dotări		
- Primărie - Pentru început poate funcționa în clădirea cu destinație grădiniță , fiind neutilizată .		
- Școală primară și gimnazială - construită în anul 1962 , stare bună		1
- Dispensar uman - punct sanitar construit în anul 1976		1
- Farmacie , punct farmaceutic		-
- Post de poliție -		-
- Stație de transport auto – există neamenajată		1

C. Îndeplinirea condițiilor prevăzute la litera B și de către comuna REDIU care rămâne după desprinderea comunei SUHURLUI

1, a.) Populația minimă	locuitori	1500
b) Populația (1.07.2001)	locuitori	2483
b/a	%	165,5

2. Potențialul economic care să asigure echilibrul bugetar al comunei Reditu			
a) Venituri	mii lei	RON	1400
c) Cheltuieli	mii lei	RON	1400
3. Legături pe drumuri între satul reședință de comună și celelalte sate			
Drumuri			
Reditu	km		0
Plevna	km		2
4. Reducerea distanței dintre satul reședință de comună și celelalte sate componente			
Drumuri			
Reditu	nr. km		0
Plevna	nr. km		0
5. Spații construite pentru instalații și dotări			
- Primărie - construită în anul 1978	număr		1
- Școală Primară din care :	număr		2
Reditu	număr		1
Plevna - construită 2005	număr		1
- Școală gimnazială -			
Reditu	număr		1
- Dispensar uman -	număr		1
- Farmacie , punct farmaceutic	număr		1
- Post de poliție -	număr		1
- Stație de transport auto -	număr		1

PRIMAR ,  
Ene Gheorghe



SECRETAR ,  
Miron Stana



**GUVERNUL ROMÂNIEI  
INSTITUȚIA PREFECTULUI  
Județul GALAȚI**

Nr. 4669/3.07.2006



Adresa: Str. Domnească, Nr. 56, 800.008, Galați  
Tel: 0236/312.100; 0236/460.330; 0236/462.739; Fax: 0236/417.218  
E-mail: [prefect@prefecturagalati.ro](mailto:prefect@prefecturagalati.ro); Web: [www.prefecturagalati.ro](http://www.prefecturagalati.ro)

**CĂTRE,  
BIROUL PARLAMENTAR AL DOMNULUI DEPUTAT  
EMIL STRUNGĂ**

Vă transmitem alăturat adresa nr. 3062/08.05.2006 înaintată Ministerului Administrației și Internelor și procesele verbale ale Biroului electoral de circumscripție și al secțiilor de votare privind rezultatele referendumului local asupra propunerii de schimbare a statutului localității Suhurlui, în prezent sat component al comunei Reditu, județul Galați, din sat în comună, în vederea acordării sprijinului dumneavoastră pentru promovarea și adoptarea proiectului de lege privind schimbarea statutului acestei localități.

**PREFECT,  
Mihai Capră**





**GUVERNUL ROMÂNIEI  
INSTITUȚIA PREFECTULUI  
Județul GALAȚI**

Nr. 3062, P. 05.2006



Adresa: Str. Domnească, Nr. 56, 800.008, Galați  
Tel: 0236/312.100; FAX: 460.330; 0236/462.739; Fax: 0236/417.218  
E-mail: [prefect@prefecturagalati.ro](mailto:prefect@prefecturagalati.ro); Web: [www.prefecturagalati.ro](http://www.prefecturagalati.ro)

**Către,  
Ministerul Administrației și Internelor  
Direcția Generală pentru Relațiile cu Prefecturile**

În urma referendumului desfășurat în data de 07.05.2006 în comuna Reditu, județul Galați privind propunerea de schimbare a statutului localității Suhurlui, din sat în comună vă comunicăm faptul că au fost întrunite condițiile prevăzute în Legea nr. 3/2000 privind organizarea și desfășurarea referendumului.

Rezultatul referendumului a fost următorul:

- numărul persoanelor înscrise în lista pentru referendum = 3198;
- numărul participanților = 1731;
- numărul voturilor valabil exprimate la răspunsul "DA" = 1627;
- numărul voturilor valabil exprimate la răspunsul "NU" = 37;
- numărul voturilor nule = 67.

Procentul de participare la vot a fost de 54,12%.

Procentul de voturi valabil exprimate cu "DA" a fost de 94 % .



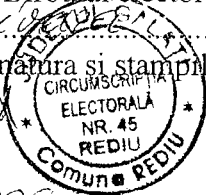


Județul\* GALATI  
Comuna REDIU  
Circumscripția M. 45 REDIU

PROCES-VERBAL  
privind rezultatele referendumului local asupra.....

1. Numărul persoanelor înscrise în lista pentru referendum..... 3198
2. Numărul participanților\*\*). 1731
3. Numărul de buletine de vot primite pentru a fi întrebuințate 3500
4. Numărul de buletine de vot rămase neîntrebuințate 1769
5. Numărul voturilor valabil exprimate la răspunsul „ DA,, 1627
6. Numărul voturilor valabil exprimate la răspunsul „ NU,, 37
7. Numărul voturilor nule. 67
8. Numărul voturilor contestate. —
9. Numărul întăminărilor și constatațiilor primite. —
10. Numărul întâmpinărilor și contestațiilor soluționate. —
11. Expunerea pe scurt a modului de soluționare a întâmpinărilor și contestațiilor. —

Președintele Biroului electoral,  
Bucaneala  
(numele, prenumele, semnătura și stampila)



Data 07.05.2006

Membri :

(numele, prenumele și semnătura)

Bucaneala Georgeta  
Miron Maria  
Stresina Gligore  
Mihalai Fance

Județul\* GALATI  
Comuna REMU  
Secția de votare nr. 1

PROCES-VERBAL  
privind rezultatele referendumului local asupra.....

- |   |      |
|---|------|
| 1. Numărul persoanelor înscrise în lista pentru referendum.....                         | 1440 |
| 2. Numărul participanților**.....   | 398  |
| 3. Numărul de buletine de vot primite pentru a fi întrebuințate.....                    | 1500 |
| 4. Numărul de buletine de vot rămase neîntrebuințate.....                               | 1102 |
| 5. Numărul voturilor valabil exprimate la răspunsul „ DA „.....                         | 387  |
| 6. Numărul voturilor valabil exprimate la răspunsul „ NU „.....                         | 9    |
| 7. Numărul voturilor nule.....  | 0    |
| 8. Numărul voturilor contestate.....  | -    |
| 9. Numărul întâmpinărilor și constatațiilor primite.....                                | -    |
| 10. Numărul întâmpinărilor și contestațiilor soluționate.....                           | -    |
| 11. Expunerea pe scurt a modului de soluționare a întâmpinărilor și contestațiilor..... |      |

Președintele Biroului electoral ,  
AVRAM GEORGETA  
(numele, prenumele, semnătura și ștampila)

Data 7.05.2006

Membri :  
(numele, prenumele și semnătura)

Bocanială Dumitru  
Dumitrache Maria  
Ungurianu Nicolae  
Tutu Zaharia

Județul\*.....GALATI.....  
 Comuna.....REBIU.....  
 Secția de votare nr.....2.....

PROCES-VERBAL  
 privind rezultatele referendumului local asupra.....


- |   |      |
|---|------|
| 1. Numărul persoanelor înscrise în lista pentru referendum.....                         | 1234 |
| 2. Numărul participanților**)   | 1010 |
| 3. Numărul de buletine de vot primite pentru a fi întrebuințate.....                    | 1400 |
| 4. Numărul de buletine de vot rămase neîntrebuințate .....                              | 390  |
| 5. Numărul voturilor valabil exprimate la răspunsul „ DA,,.....                         | 927  |
| 6. Numărul voturilor valabil exprimate la răspunsul „ NU,,.....                         | 26   |
| 7. Numărul voturilor nule.....  | 57   |
| 8. Numărul voturilor contestate.....  | —    |
| 9. Numărul întâminărilor și constatațiilor primite.....                                 | —    |
| 10. Numărul întâmpinărilor și contestațiilor soluționate.....                           | —    |
| 11. Expunerea pe scurt a modului de soluționare a întâmpinărilor și contestațiilor..... | —    |

Președintele Biroului electoral ,

(numele, prenumele, semnătura și ștampila)

GOGA CAUTA Geo

Data.....7.05.2006.....



Membri :

(numele, prenumele și semnătura)

DINIAM MELIA

MIRON ECERAT

POPA IASIK

Mefi D-R

Județul\*..... *GAHAJ*  
Comuna..... *REDIU*  
Secția de votare nr..... *3*

PROCES-VERBAL  
privind rezultatele referendumului local asupra.....

- |   |            |
|---|------------|
| 1. Numărul persoanelor înscrise în lista pentru referendum.....                         | <i>524</i> |
| 2. Numărul participanților**)   | <i>323</i> |
| 3. Numărul de buletine de vot primite pentru a fi întrebuințate.....                    | <i>600</i> |
| 4. Numărul de buletine de vot rămase neîntrebuințate .....                              | <i>277</i> |
| 5. Numărul voturilor valabil exprimate la răspunsul „ DA,,.....                         | <i>313</i> |
| 6. Numărul voturilor valabil exprimate la răspunsul „ NU,,.....                         | <i>2</i>   |
| 7. Numărul voturilor nule.....  | <i>8</i>   |
| 8. Numărul voturilor contestate.....  | <i>-</i>   |
| 9. Numărul întăminărilor și constatațiilor primite.....                                 | <i>-</i>   |
| 10. Numărul întâmpinărilor și contestațiilor soluționate.....                           | <i>-</i>   |
| 11. Expunerea pe scurt a modului de soluționare a întâmpinărilor și contestațiilor..... |            |

Președintele Biroului electoral,  
*SPIRIDON TICA*  
(numele, prenumele, semnătura și ștampila)




Data..... *07-08-2006*

Membri :

(numele, prenumele și semnătura)

- 1. CIUREA ET. COSTEA*
- 2. MOEMAN VASILE*
- 3. BURBOI IOACHIM*
- 4. MIHAI VASILACHE*



# HARTA JUDEȚULUI GALAȚI.



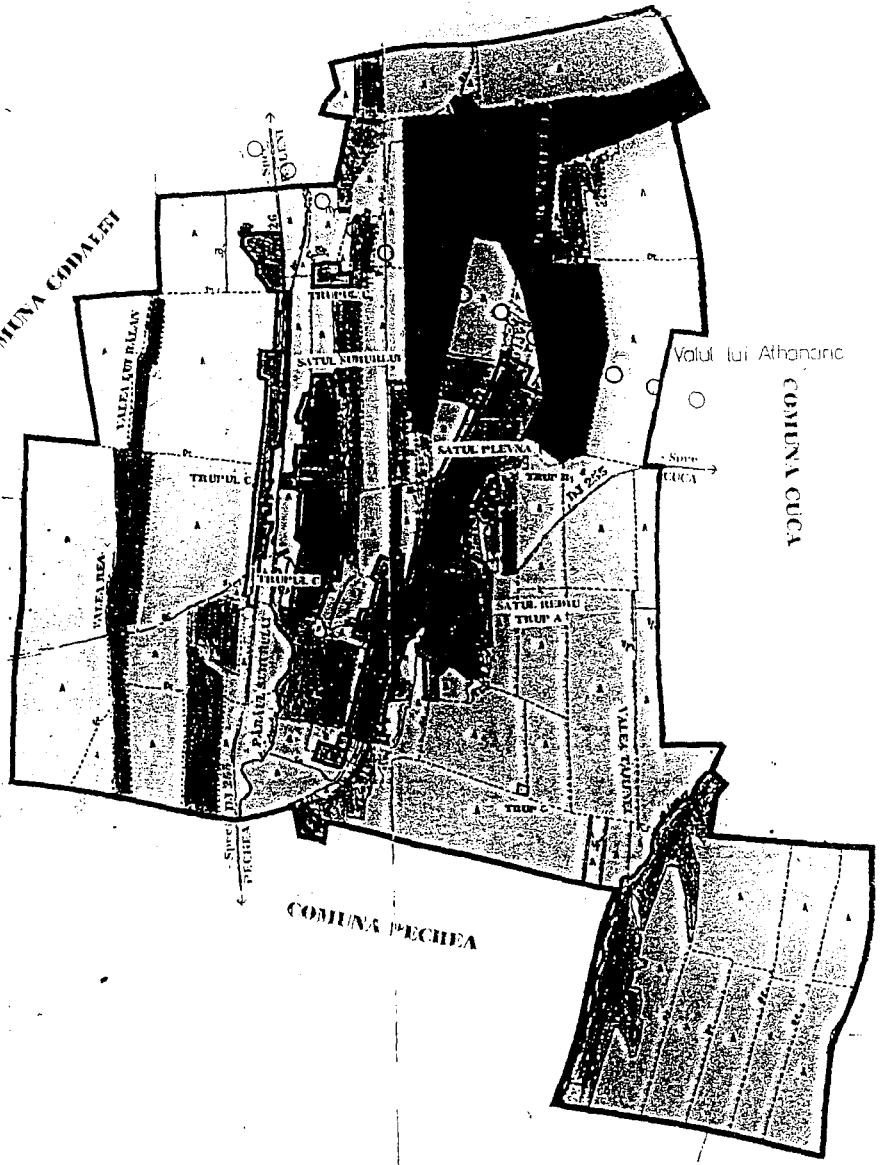
COMUNA CADALESI

COMUNA COSTACHE NEGRE

COMUNA PECHEA

COMUNA CUCA

COMUNA SMĂRĐAN



Valul lui Athanasie

Sursă

LUCA

N

Sursă

PECHEA

TRUPUL C

TRUPUL C

TRUPUL C

TRUPUL C

TRUPUL C

TRUPUL C

TRUPUL C

TRUPUL C

TRUPUL C

TRUPUL C

TRUPUL C

TRUPUL C

TRUPUL C

TRUPUL C

TRUPUL C

TRUPUL C

TRUPUL C

TRUPUL C

TRUPUL C

TRUPUL C

TRUPUL C

TRUPUL C

TRUPUL C

TRUPUL C

SATUL NITIBULUI

SATUL NITIBULUI

SATUL NITIBULUI

SATUL NITIBULUI

SATUL NITIBULUI

SATUL NITIBULUI

SATUL NITIBULUI

SATUL NITIBULUI

SATUL NITIBULUI

SATUL NITIBULUI

SATUL NITIBULUI

SATUL NITIBULUI

SATUL NITIBULUI

SATUL NITIBULUI

SATUL NITIBULUI

SATUL NITIBULUI

SATUL NITIBULUI

SATUL NITIBULUI

SATUL NITIBULUI

SATUL NITIBULUI

SATUL NITIBULUI

SATUL NITIBULUI

SATUL NITIBULUI

SATUL NITIBULUI

SATUL NITIBULUI

SATUL NITIBULUI

SATUL NITIBULUI

SATUL NITIBULUI

SATUL PLEVNA

SATUL PLEVNA

SATUL PLEVNA

SATUL PLEVNA

SATUL PLEVNA

SATUL PLEVNA

SATUL PLEVNA

SATUL PLEVNA

SATUL PLEVNA

SATUL PLEVNA

SATUL PLEVNA

SATUL PLEVNA

SATUL PLEVNA

SATUL PLEVNA

SATUL PLEVNA

SATUL PLEVNA

SATUL PLEVNA

SATUL PLEVNA

SATUL PLEVNA

SATUL PLEVNA

SATUL PLEVNA

SATUL PLEVNA

SATUL PLEVNA

SATUL PLEVNA

SATUL NITIBULUI

SATUL NITIBULUI

SATUL NITIBULUI

SATUL NITIBULUI

SATUL NITIBULUI

SATUL NITIBULUI

SATUL NITIBULUI

SATUL NITIBULUI

SATUL NITIBULUI

SATUL NITIBULUI

SATUL NITIBULUI

SATUL NITIBULUI

SATUL NITIBULUI

SATUL NITIBULUI

SATUL NITIBULUI

SATUL NITIBULUI

SATUL NITIBULUI

SATUL NITIBULUI

SATUL NITIBULUI

SATUL NITIBULUI

SATUL NITIBULUI

SATUL NITIBULUI

SATUL NITIBULUI

SATUL NITIBULUI

SATUL NITIBULUI

SATUL NITIBULUI

SATUL NITIBULUI

SATUL NITIBULUI

SATUL NITIBULUI

SATUL NITIBULUI

SATUL NITIBULUI

SATUL NITIBULUI

SATUL NITIBULUI

SATUL NITIBULUI

SATUL NITIBULUI

SATUL NITIBULUI

SATUL NITIBULUI

SATUL NITIBULUI

SATUL NITIBULUI

SATUL NITIBULUI

SATUL NITIBULUI

SATUL NITIBULUI

SATUL NITIBULUI

SATUL NITIBULUI

SATUL NITIBULUI

SATUL NITIBULUI

SATUL NITIBULUI

SATUL NITIBULUI

ANEXA Nr. IV

LOCALITĂȚI RURALE

1.0. Ierarhizarea localităților rurale pe ranguri

Ierarhizarea localităților rurale pe ranguri este următoarea:

Nr.	Rangul	Statutul localității
1.1.	IV	sate reședință de comună
1.2.	V	sate componente ale comunelor și sate aparținând municipiilor sau orașelor

2.0. Elemente și nivel de dotare ale localităților rurale de rang IV

Rangul IV este atribuit satelor reședință de comună. Dotările minime obligatorii necesare în vederea servirii tuturor satelor din cadrul comunei respective sunt:

- sediu de primărie;
- grădiniță, școală primară și gimnazială;
- dispensar medical, farmacie sau punct farmaceutic;
- poștă, servicii telefonice;
- sediu de poliție și de jandarmerie;
- cămin cultural cu bibliotecă;
- magazin general, spații pentru servicii;
- teren de sport amenajat;
- parohie;
- cimitir;
- stație/haltă C.F. sau stație de transport auto;
- dispensar veterinar;
- sediu al serviciului de pompieri;
- puncte locale pentru depozitarea controlată a deșeurilor;
- alimentare cu apă prin cișmele stradale.

3.0. Elemente și nivel de dotare ale localităților rurale de rang V

Rangul V este atribuit satelor componente ale comunelor și satelor aparținând municipiilor sau orașelor. Existența unor dotări publice sau comerciale și dimensiunea acestora sunt determinate de numărul de locuitori și de specificul așezării. Dotările minime obligatorii în satele având peste 200 de locuitori sunt:

- școală primară;
- punct sanitar;
- magazin pentru comerț alimentar și nealimentar.

Aceste dotări sunt necesare și în cazul satelor având o populație de până la 200 de locuitori, când satele respective sunt izolate, situate la distanțe de peste 3-5 km față de satul cel mai apropiat care dispune de astfel de dotări.

4.0. Condiții necesare pentru înființarea de comune

1.	Populația minimă — 1.500 de locuitori
2.	Potențial economic care să asigure echilibrul bugetar al comunei
3.	Legături pe drumuri sau pe calea ferată între satul reședință de comună și celelalte sate componente
4.	Reducerea distanței dintre satul reședință de comună și celelalte sate componente
5.	Spații construite pentru instituții și dotări <sup>*)</sup> : <ul style="list-style-type: none"> <li>— primărie;</li> <li>— școală primară și gimnazială;</li> <li>— dispensar uman, farmacie sau punct farmaceutic;</li> <li>— post de poliție;</li> <li>— stație/haltă C.F. sau stație de transport auto</li> </ul>
*) După declararea noii comune este necesară completarea dotărilor minime obligatorii în satul reședință de comună, conform pct. 2.0.	

Condițiile menționate la pct. 4.0 trebuie să fie îndeplinite și de comuna care rămâne după desprinderea unei comune noi.

nr. 27 / 10.10.2006

ROMÂNIA



CONSILIUL JUDEȚULUI GALAȚI  
Str. Eroilor nr.7, Galați - 800008  
Fax: 0236 - 46.07.03  
Tel: 0236 - 41.10.99; 41.72.22  
E-mail: consiliu@xnet.ro

Nr. 27 / 10.10.2006



CĂTRE,

PARLAMENTUL ROMÂNIEI

Consiliul Județului Galați, cu sediul în Galați, str. Eroilor nr. 7, reprezentat legal prin Președinte – Ing. Eugen Durbacă, vă facem cunoscut că suntem de acord cu înființarea comunei Suhurlui, urmare a referendumului local organizat în data de 7 mai 2006.

PREȘEDINTE,

Eugen Durbacă





96/ N. 19. 2006



**GUVERNUL ROMÂNIEI  
INSTITUȚIA PREFECTULUI  
Județul GALAȚI**

Nr. 554 / 13.10.2006



Adresa: Str. Domnească, Nr. 56, 800.008, Galați  
Tel: 0236/312.100; 0236/460.330; 0236/462.739; Fax: 0236/417.218  
E-mail: [prefect@prefecturagalati.ro](mailto:prefect@prefecturagalati.ro); Web: [www.prefecturagalati.ro](http://www.prefecturagalati.ro)

**CĂTRE,  
PARLAMENTUL ROMÂNIEI**

În data de 15.02.2006 Comisia Consultativă a județului Galați a adoptat Hotărârea nr. 1 privind propunerea de schimbare a statutului localității Suhurlui, județul Galați în comună.

Consiliul local al comunei Reditu, județul Galați în ședința din data de 7 aprilie 2006 a adoptat Hotărârea nr. 15 privind modificarea hotărârii nr. 4 din 23 ianuarie 2006, privind aprobarea propunerii de schimbare a statutului satului Suhurlui din comuna Reditu, județul Galați în comuna și stabilirea datei referendumului local, iar prin Hotărârea nr. 16 adoptată în aceeași ședință a stabilit ca dată a referendumului 7 mai 2006.

Referendumul s-a desfășurat la data precizată mai sus și a întrunit condițiile prevăzute în Legea nr. 3/2000 privind organizarea și desfășurarea referendumului  
S-a înregistrat următorul rezultat:

- numărul persoanelor înscrise în lista pentru referendum = 3198;
- numărul participanților = 1731;
- numărul voturilor valabil exprimate la răspunsul "DA" = 1627;
- numărul voturilor valabil exprimate la răspunsul "NU" = 37;
- numărul voturilor nule = 67.

Procentul de participare la vot a fost de 54,12%.

Procentul de voturi valabil exprimate cu "DA" a fost de 94 % .

Instituția Prefectului – județul Galați a transmis Ministerului Administrației și Internelor prin adresa nr. 3062 din 8.05.2006 rezultatul acestui referendum, precum și faptul ca s-a desfășurat cu respectarea prevederilor legale în vigoare.

Vă rugăm să ne acordați sprijinul dumneavoastră pentru promovarea și adoptarea proiectului de lege privind schimbarea statutului acestei localități.

**PREFECT,  
Mihai Capră**

Întocmit,  
Cons. Jur.  
Dăbâg Cornelia  
Red. DC/2 ex



**GUVERNUL ROMÂNIEI  
INSTITUȚIA PREFECTULUI  
Județul GALAȚI**



Adresa: Str. Domnească, Nr. 56, 800.008, Galați

Tel.0040 36 462 739, 0040 34 460 330, FAX: 0040 36 417 218, e-mail : prefgal@xnet.ro

**ORDINUL** nr: 523  
Din: 20.10.2006

**privind: constituirea Comisiei de stabilire si punere în aplicare a hotarelor comunei nou înfiintate SUHURLUI, judetul Galati.**

**Mihai Capră**, Prefectul judetului Galati, numit prin Hotararea Guvernului Romaniei nr.1788/22.12.2005;

Avînd în vedere propunerea de schimbare a statutului localității Suhurlui din sat în comună;

Avînd în vedere rezultatul referendumului desfășurat din data de 07.05.2006 în comuna REDIU, judetul Galati privind propunerea de schimbare a statutului localității Suhurlui din sat în comună în condițiile Legii nr.3/2000 cu modificările și completările ulterioare;

În baza art.32, alin(1) din Legea nr.340/2004 privind Institutia Prefectului, modificată și completată prin OUG nr.179/14.12.2005.

**ORDONA:**

**Art.1.-Se constituie Comisia de stabilire si punere în aplicare a hotarelor comunei nou înfiintate SUHURLUI, judetul Galati în următoarea componentă:**

<b>1. Fintescu Leonard</b>	<b>-Sef Serviciu - Institutia Prefectului</b>	<b>-Presedinte</b>
2. Reti Nicolae	-Director -O.C.P.I Galati	-membru
3.Dumitrescu Mariana	-Sef Serviciu Urbanism-CJ Galati	-membru
4.Ene Gheorghe	-Primar comuna REDIU	-membru
5.Miron Stana	-Secretar comuna REDIU	-membru

**Art.2.-** Serviciul de Integrare Europeană va urmări desfășurarea și realizarea măsurilor prezentului Ordin.

**Art.3.-** Compartimentul Informare, relații publice și secretariat al Institutiei Prefectului - Judetul Galati va comunica prezentul Ordin, tuturor membrilor Comisiei.

**P R E F E C T ,**

**Mihai Capră**

Sef serviciu,  
Leonard Fintescu

*LF*



Intocmit.  
N. Silistru -- 6.ex.  
20.10.2006

**PROCES VERBAL**  
**Incheiat astăzi 23.10.2006**



Comisia de stabilire si punere în aplicare a hotarelor comunei nou înfiintate constituită conform Ordinului Prefectului Judetului Galati Nr.323/20.10.2006 în componenta:

- |                      |  |             |
|----------------------|--|-------------|
| 1. Fintescu Leonard  | -Sef Serviciu - Institutia Prefectului | -Presedinte |
| 2. Reti Nicolae      | -Director -O.C.P.I Galati              | -membru     |
| 3.Dumitrescu Mariana | -Sef Serviciu Urbanism-CJ Galati       | -membru     |
| 4.Ene Gheorghe       | -Primar comuna Rediu                   | -membru     |
| 5.Miron Stana        | -Secretar comuna Rediu                 | -membru     |

s-a deplasat pe teritoriul comunei Rediu unde a stabilit hotarele între comuna Rediu si viitoarea comună Suhurlui. Pe aceasta bază au fost elaborate planurile topografice cu limita celor două unități administrativ teritoriale. Punerea în aplicare se va face după înfiintarea comunei Suhurlui conform dispozitiilor legale în vigoare.

**Comisia de stabilire a hotarelor comunei nou înfiintate,**

- |                      |  |             |
|----------------------|--|-------------|
| 1. Fintescu Leonard  | -Sef Serviciu - Institutia Prefectului | -Presedinte |
| 2. Reti Nicolae      | -Director -O.C.P.I Galati              | -membru     |
| 3.Dumitrescu Mariana | -Sef Serviciu Urbanism-CJ Galati       | -membru     |
| 4.Ene Gheorghe       | -Primar comuna Rediu                   | -membru     |
| 5.Miron Stana        | -Secretar comuna Rediu                 | -membru     |





Nr Crt	Tarla	Extravilan com. Rediu										Total general
		Arabil	Pășuni	Finețe	Vii	Livezi	Pd	Ape	Drumuri	Constr	Np	
1	2	3	4	5	6	7	9	10	11	12	13	15
51	90	0,69	4,44								0,19	5,32
52	91		8,51							0,02	2,14	10,67
53	92	20,31										20,31
54	93	7,42										7,42
55	94	30,88						2,08	0,44	6,5		39,90
56	95	1,65										1,65
57	96	2,12								1,91		4,03
58	97	40,19										40,19
59	98		9,02									9,02
60	99		24,57				0,23				2,77	27,57
61	100		3,9								0,28	4,18
62	101		10,93								0,28	11,21
63	102	25,63	0,38				2,88		1,04		17,34	47,27
64	103	16,01	2,54		2,32				0,12		0,05	21,04
65	104						17,76					17,76
66	105	43,74										43,74
67	106	98,02										98,02
68	107	187,28										187,28
69	108	48,91										48,91
70	109	72,08										72,08
71	110	26,06										26,06
72	111	81,64										81,64
73	112	36,68					1,7					38,38
74	113	169,37					3,05					172,42
75	114	10,05					2,5					12,55
76	115	18,01										18,01
77	116	12,07								0,76		12,83
78	117	93,89										93,89
79	118		4,7									4,70
80	119		16,38								0,4	16,78
81	120		12,94									12,94
82	121		4,04									4,04
83	122		12,54									12,54
84	123	2,73					0,02			0,2		2,95
85	124		88,64								2,55	91,19
86	125	117,8										117,80
87	126	123,38										123,38
88	127	93,65										93,65
89	128	83,84										83,84
90	129	67,87										67,87
91	130	71,18										71,18
92	131	60,76										60,76
93	132	84,69										84,69
		2.883,65	240,66	0,00	261,96	0,00	643,70	2,23	21,92	13,03	35,13	4.102,28

## RECAPITULAȚIE GENERALĂ

### COMUNA REDIU

Nr Crt		Arabil	Pășuni	Finețe	Vii	Livezi	Pd	Ape	Drumuri	Constr	Np	Total general
1	2	3	4	5	6	7	9	10	11	12	13	15
1	Extravilan	2.883,65	240,66	0,00	261,96	0,00	643,70	2,23	21,92	13,03	35,13	4102,28
2	Intravilan	110,00			9,79					94,00	20,92	234,71
	TOTAL	2.996,65	240,66	0,00	277,75	0,00	643,70	2,23	21,92	107,03	56,05	4.345,99

**Notă:**

Suprafețele înscrise în tabel sunt în conformitate cu cele înscrise în lucrările de cadastru executate în anul 1983  
Recapitulăția suprafețelor nu cuprinde detaliile liniare



PRIMĂRIA COM. REDIU  
PRIMAR,

PRIMĂRIA COM. SUHURLUI  
PRIMAR,

## COMUNA SUHURLUI

Nr Crt	Tarla	Extravilan com. Suhurlui										Total general
		Arabil	Pășuni	Finețe	Vii	Livezi	Pd	Ape	Drumuri	Constr	Np	
1	2	3	4	5	6	7	9	10	11	12	13	15
1	1	16,27	29,39							0,26	0,80	46,72
2	2				15,60		1,74		0,47			17,81
3	3	66,35										66,35
4	4	2,22					5,01					7,23
5	5	5,12										5,12
6	6	168,01										168,01
7	33		8,84									8,84
8	34		0,65		16,94		0,29		0,86		0,06	18,80
9	35		10,87				2,92		0,17		0,58	14,54
10	36				21,17				1			22,17
11	37	24,08										24,08
12	38				8,96				0,55			9,51
13	41	28,36										28,36
14	42				20,84				0,55			21,39
15	43	36,77	4,06				1,22		0,19	9,53		51,77
16	44		1,31									1,31
17	45	6,11								0,16		6,27
18	46	57,87										57,87
19	47	27,68										27,68
20	48	20,93										20,93
21	49	67,22					3,02					70,24
22	50	80,42										80,42
23	51	228,25										228,25
24	52				9,91				0,42			10,33
25	53				4,95				0,14			5,09
26	54		3,77									3,77
27	55	89,17										89,17
28	56	0,11			11,97				0,68			12,76
29	57				48,32				2,37			50,69
30	58	189,11									0,25	189,36
31	59	2,21			19,76				1,01			22,98
32	60	218,51										218,51
33	71	3,33									0,55	3,88
34	76	7,06										7,06
35	77	5,85					1,27					7,12
36	78	1,68					0,02					1,70
37	79	5,09										5,09
38	80	8,29										8,29
39	81	7,54										7,54
		1.373,61	58,89	0,00	178,42	0,00	15,49	0,00	8,41	9,95	2,24	1.647,01

## RECAPITULAȚIE GENERALĂ


### COMUNA SUHURLUI

Nr Crt		Arabil	Pășuni	Finete	Vii	Livezi	Pd	Ape	Drumuri	Constr	Np	Total general
1	2	3	4	5	6	7	9	10	11	12	13	15
1	Extravilan	1.373,61	58,89	0,00	178,42	0,00	15,49	0,00	8,41	9,95	2,24	1647,01
2	Intravilan	47,00								53,08	9,00	109,08
	TOTAL	1.423,61	58,89	0,00	184,42	0,00	15,49	0,00	8,41	63,03	11,24	1.765,09

**Notă:**

Suprafețele înscrise în tabel sunt în conformitate cu cele înscrise în lucrările de cadastru executate în anul 1983  
Recapitulația suprafețelor nu cuprinde detaliile liniare

OCPI GALAȚI  
DIRECTOR,  
Nicolae RETI



PRIMĂRIA COM. REDIU  
PRIMAR,

PRIMĂRIA COM. SUHURLUI  
PRIMAR,





GUVERNUL ROMÂNIEI  
PRIMUL – MINISTRU

3649  
04/12/2006

PARLAMENTUL ROMÂNIEI  
SENAT  
841/12.12.2006

**Domnule președinte,**

În conformitate cu prevederile art.111 alin.(1) din Constituție, Guvernul României formulează următorul

### **PUNCT DE VEDERE**

referitor la *proiectul de Lege privind înființarea comunei Suhurlui, județul Galați*, adoptat de Camera Deputaților și provenit dintr-o propunere legislativă inițiată de domnul deputat Emil Strungă din Grupul parlamentar al PNL, domnul senator Paul Păcuraru din Grupul parlamentar al Alianței DA și de doamna senator Silvia Adriana Țicău din Grupul parlamentar al PSD (L841/2006).

#### **I. Principalele reglementări**

Prin acest proiect de lege se propune înființarea, în județul Galați, a comunei Suhurlui având în componență satul Suhurlui, prin reorganizarea comunei Reditu.

Potrivit alineatului (2) al art. 1, în urma reorganizării, comuna Reditu va avea în componență satele Reditu și Plevna.

#### **II. Observații și propuneri**

1. Considerăm că se impune reformularea **titlului** proiectului, astfel: "*Lege pentru înființarea comunei Suhurlui, prin reorganizarea comunei Reditu, județul Galați*".

2. **Art. 1 și 2** trebuie să aibă următorul text:

*"Art. 1 - (1) Se înființează comuna Suhurlui, prin reorganizarea comunei Rediu, județul Galați.*

*(2) Comuna Suhurlui are în componență satul Suhurlui, care este și reședința comunei."*

*Art. 2 - (1) În urma reorganizării prevăzute la art. 1, comuna Rediu are în componență satele Rediu și Plevna.*

*(2) Reședința comunei Rediu rămâne în satul Rediu."*

3. La **art. 3 alin.(2)**, în locul sintagmei *"sumelor defalcate din impozitul pe venit pentru echilibrarea bugetelor locale"*, se impune folosirea expresiei *"sumelor defalcate din taxa pe valoarea adăugată pentru echilibrarea bugetelor locale"*.

4. În textul proiectului nu este precizat termenul maxim până la care se vor organiza alegeri locale în comuna nou-înființată. Prin urmare, **art.5** trebuie reformulat astfel:

*"Art. 5 - Alegerile pentru autoritățile administrației publice locale în comuna nou-înființată, potrivit art. 1, se organizează în termen de cel mult 6 luni de la data intrării în vigoare a prezentei legi."*

### **III. Punctul de vedere al Guvernului**

Având în vedere cele menționate, **Guvernul susține adoptarea proiectului de lege în discuție sub rezerva însușirii amendamentelor de la pct. II.**

Cu stimă,



**Călin POPESCU-TĂRICEANU**

Domnului senator **Nicolae VĂCĂROIU**

Președintele Senatului